
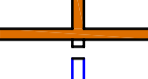
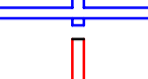



**Legende:**

-  Regenwasserkanal neu
-  Schmutzwasserkanal neu
-  Regenwasserkanal Bestand
-  Schmutzwasserkanal Bestand

ANLAGE: 5.5  
 Zum Antrag vom 06.03.2018  
 gehörend  
 1. Fertigung

DER PLANFERTIGER

DER BAUHERR

Dipl. Ing. (FH) Martin Gugel **INGENIEURBÜRO GUGEL** Tel: 07664 - 6137755  
 Im Hag 2 Fax: 07664 - 6137756  
 79227 Schallstadt - Mengen **Beratung • Planung • Bauleitung** E-Mail: ib-gugel@t-online.de

**Gemeinde SEXAU**

**ERSCHLIESSUNG NEUBAUGEBIET "MOOS III"**

**LÄNGENSCHNITT KANALISATION - "VORDERER MOOSWEG" + PLANSTRASSE 8**

Datum	Name	Änderung betr.	Maßstab:
06.03.2018	Fl.	Antrag auf wasserrechtliche Erlaubnis	1 : 500 / 100
Gepr.			Plan Nr.:
Geä.			<b>8</b>

		O	N	H	P	Versickerungsbecken 2
Regenwasser	best. Geländehöhe	m+NHN 230.08	230.53	231.12	231.38	231.60
	gepl. Geländehöhe	m+NHN 230.08	230.53	231.12	231.38	231.60
	Schachtnummer	R29	R28	R30	R32	R31
	Kanaltiefe	m 1.08	1.83	2.05	1.89	2.23
	Sohlhöhe	Haltung 228.998	228.705	228.705	229.065	229.493
		Schacht 229.001	228.702	229.068	229.491	229.375
	Haltungslänge	m 59.70	73.20	29.70	28.50	
	Nennweite / Material	mm DN 300 STB	DN 300 STB	DN 500 STB	DN 500 STB	
	Sohlgefälle	5.008	5.000	3.973	3.185	
	Q <sub>voll</sub> - V <sub>voll</sub>	l/s - m/s 69.2 - 1.0	69.1 - 1.0	238.3 - 1.2	213.3 - 1.1	
Wasserspiegel	m+NHN 228.84	229.18	229.21	229.73	229.64	
Stationierung	km 0.50	60.20	133.40	158.90	188.70	
Straße						
Schmutzwasser	best. Geländehöhe	m+NHN 230.10	230.58	231.17	231.750	
	gepl. Geländehöhe	m+NHN 230.10	230.58	231.17	231.750	
	Schachtnummer	S30	S29	S31	S32	
	Kanaltiefe	m 1.70	2.47	2.69	2.94	
	Sohlhöhe	Haltung 228.400	228.113	228.114	228.474	228.479
		Schacht 228.402	228.111	228.477	228.813	
	Haltungslänge	m 58.20	73.20	67.20		
	Nennweite / Material	mm DA 250.000 PVCHS	DA 250.000 PVCHS	DA 250.000 PVCHS		
	Sohlgefälle	5.000	5.000	5.000		
	Q <sub>voll</sub> - V <sub>voll</sub>	l/s - m/s 42.6 - 0.9	42.6 - 0.9	42.6 - 0.9		
Wasserspiegel	m+NHN 228.11	228.40	228.47	228.81		
Stationierung	km 3.35	61.37	134.57	201.76		
Straße						