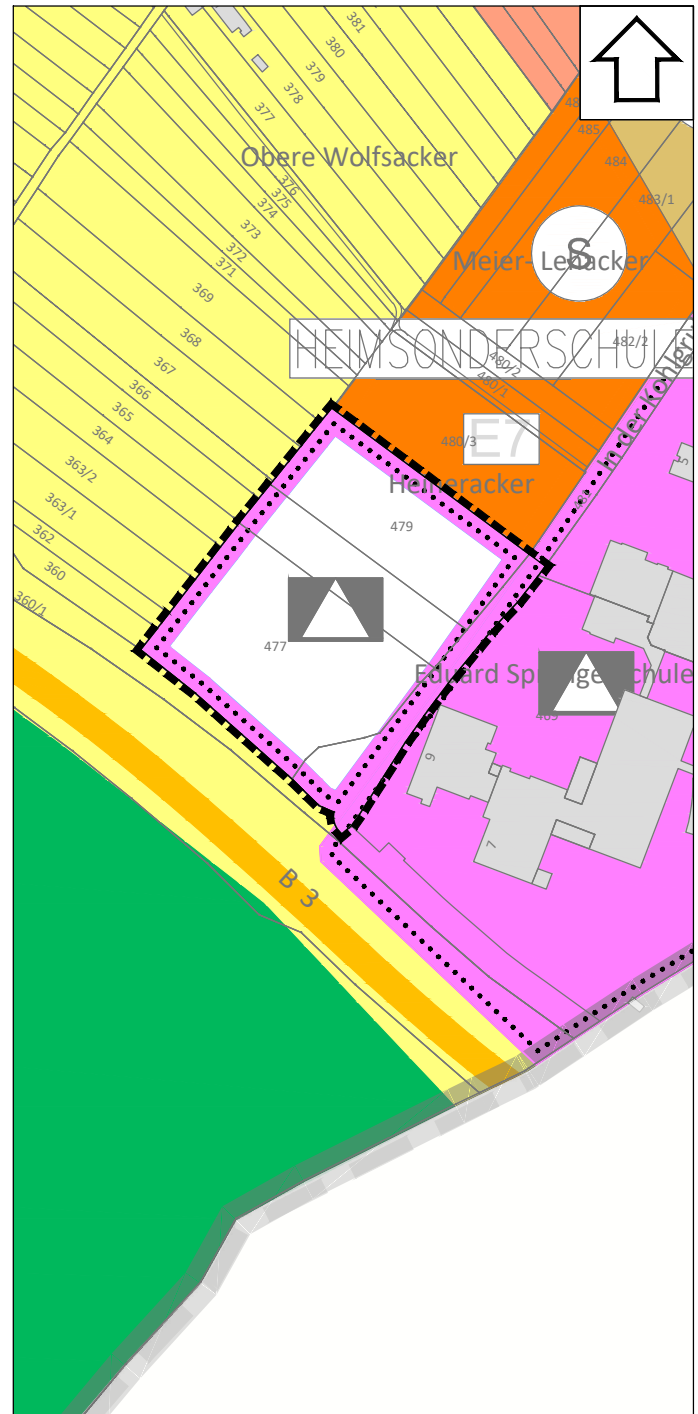
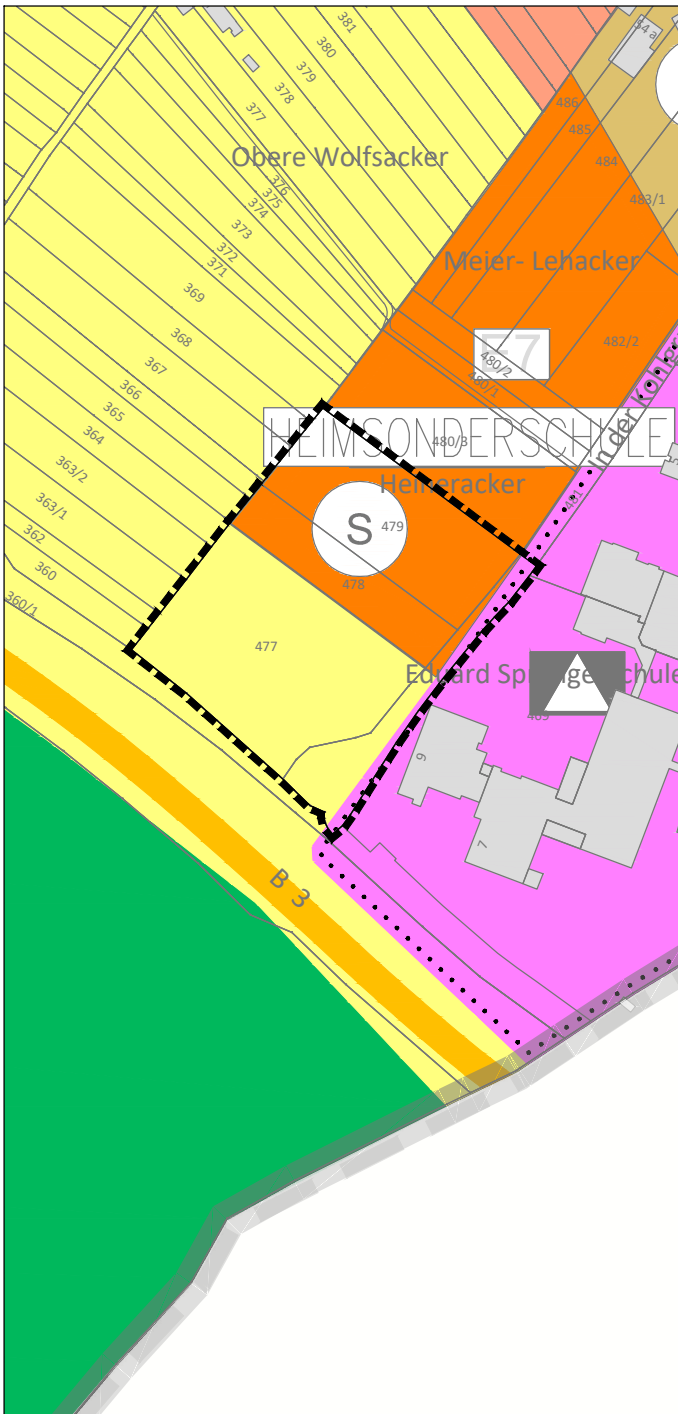








FNP 2020  
festgestellte Fassung vom 14.07.2006

FNP 2020  
Änderung im Gebiet des Bebauungsplans  
"Jugendverkehrsschule" - Planung - Stand 06.09.2023



LEGENDE

- |   |                                     |   |                           |
|---|-------------------------------------|---|---------------------------|
|  | Gemeindebedarfsfläche               |  | Fläche für Landwirtschaft |
|  | geplante Gemeindebedarfsfläche      |  | Verkehrsfläche            |
|  | Sonderbauflächen "Heimsonderschule" |   |                           |
|  | Flächen für Wald                    |   |                           |



STADT EMMENDINGEN  
FACHBEREICH 3  
PLANUNG UND BAU

REFERAT:  
3.1.1

STADTENTWICKLUNG,  
STADTPLANUNG UND UMWELT